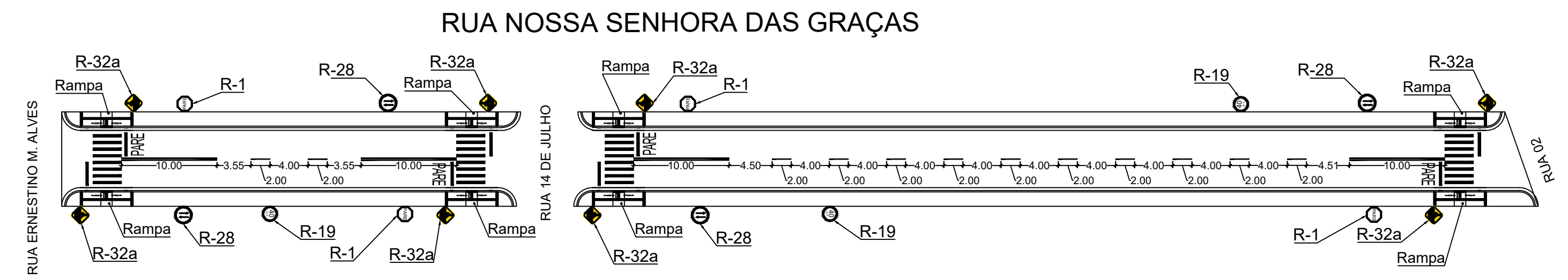
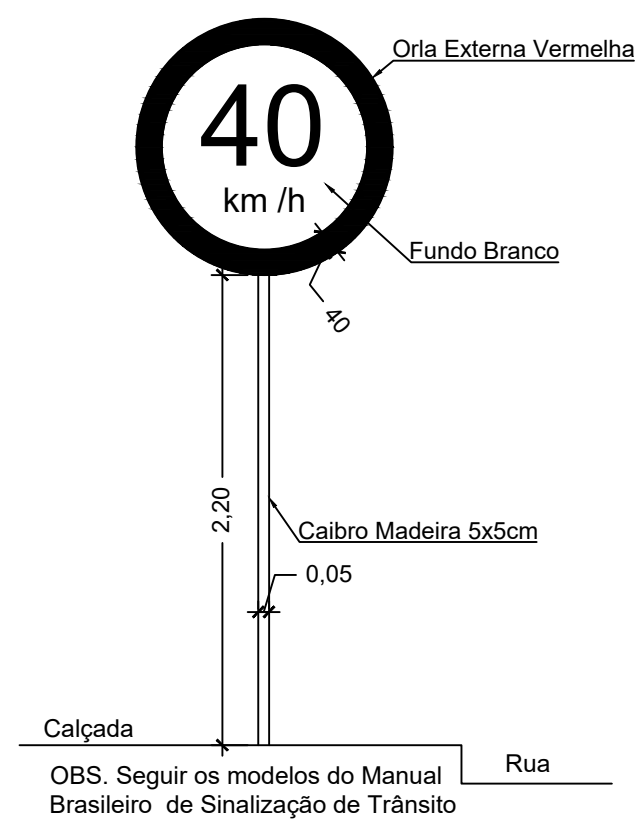


SINALIZAÇÃO
ESCALA ----- 1:300



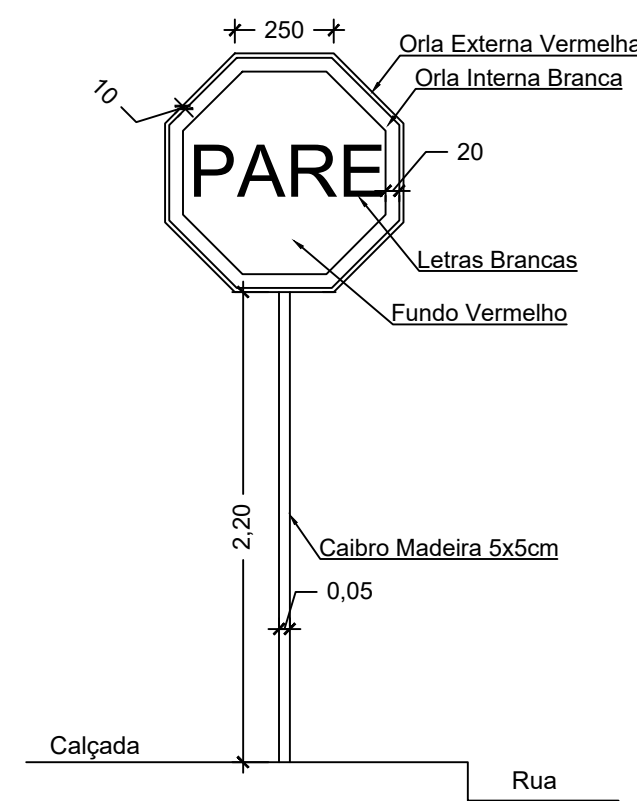
SINALIZAÇÃO
ESCALA ----- 1:300

DETALHE PLACA VELOCIDADE MÁXIMA
R-19 (40 km/h)

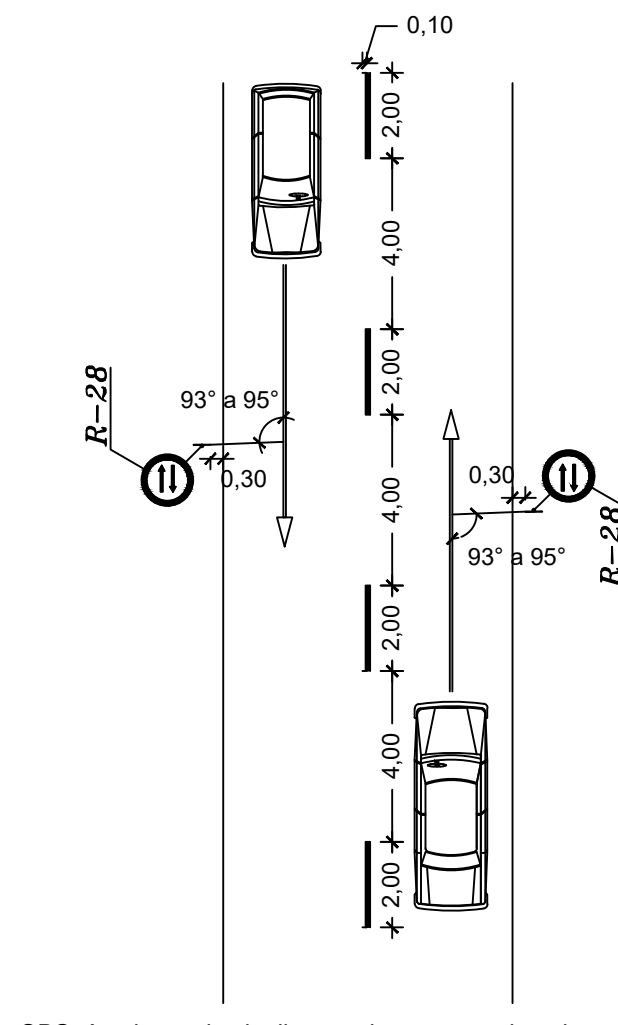
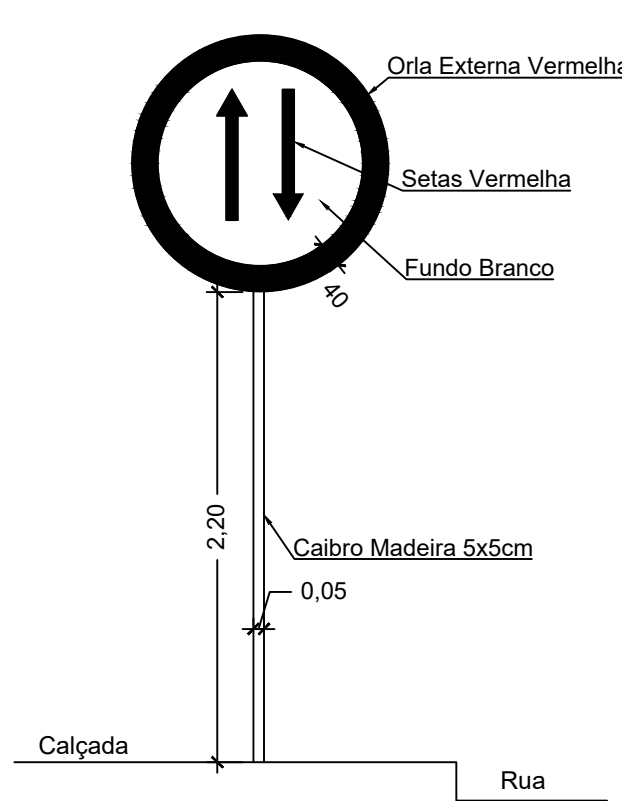


OBS. Seguir os modelos do Manual Brasileiro de Sinalização de Trânsito

DETALHE PLACA PARE - R-1

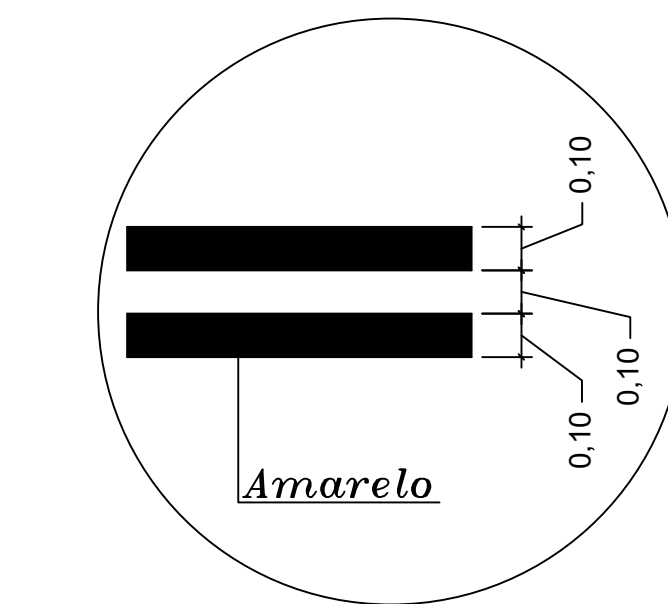
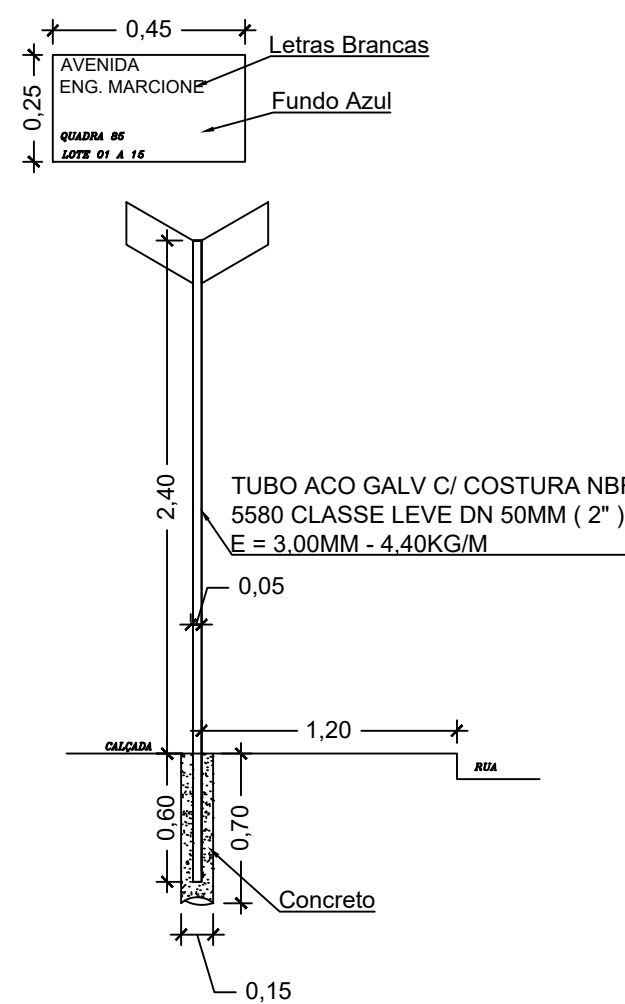


DETALHE PLACA SENTIDO DUPLO
R-28

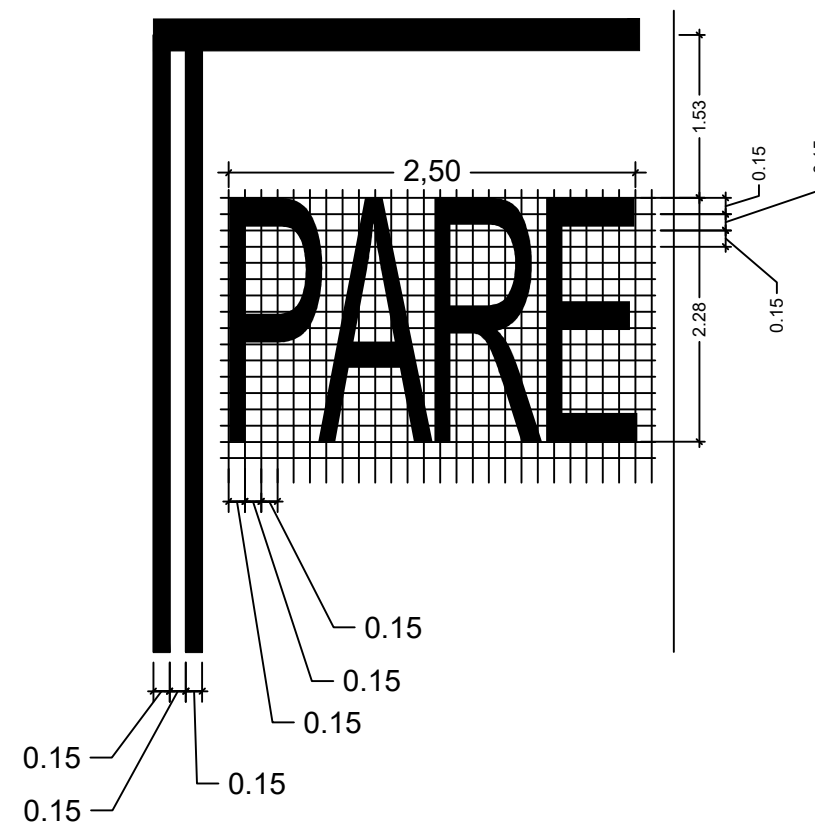


OBS. As placas de sinalização devem ser colocadas na posição vertical, fazendo um ângulo de 93° a 95° em relação do fluxo de tráfego, voltadas para o lado externo da via.

DETALHE PLACA DENOMINATIVAS DE
LOGRADOURO PÚBLICOS



Detalhe Pare



Forma	Cor
	Fundo Amarelo
	Símbolo Preta
	Orla interna Preta
	Orla externa Amarela
	letra Preta

Via	Lado min (m)	Orla interna min (m)	Orla externa min (m)
Urbana	0,45	0,010	0,020

Convênio nº: 869912/2018

SINALIZAÇÃO

OBRA: PAVIMENTAÇÃO ASFÁLTICA TSD

PROPRIETÁRIO: PREFEITURA MUNICIPAL DE BERNARDO SAYÃO

LOCAL: RUA 14 DE JULHO, RUA N. SRA DAS GRAÇAS E RUA JOSÉ M. DA SILVA, BERNARDO SAYÃO - TO

PROPRIETÁRIO: PREFEITURA MUNICIPAL DE BERNARDO SAYÃO

AUTOR DO PROJETO: ENG. CIVIL MARCIONE JÚNIOR COELHO

CREA-TO: 6114-B

NOME: ENG. CIVIL MARCIONE JÚNIOR COELHO

ESCALA: INDICADA

DATA: NOVENO / 2018

CONFERIDO: 01/02

ÁREAS: VER PROJETO PAVIMENTAÇÃO

CONTEÚDO: SINALIZAÇÃO E DETALHES

FOILHA: 01/02

DESENHO: MATEUS

Folha: 061440000

M & C ENGENHARIA

MARCIONE - Fone (63) 3225 5791 / 98426 8107 E-mail: marcione@outlook.com